

Mobilità in Val Genova



**Sintesi
dei risultati**

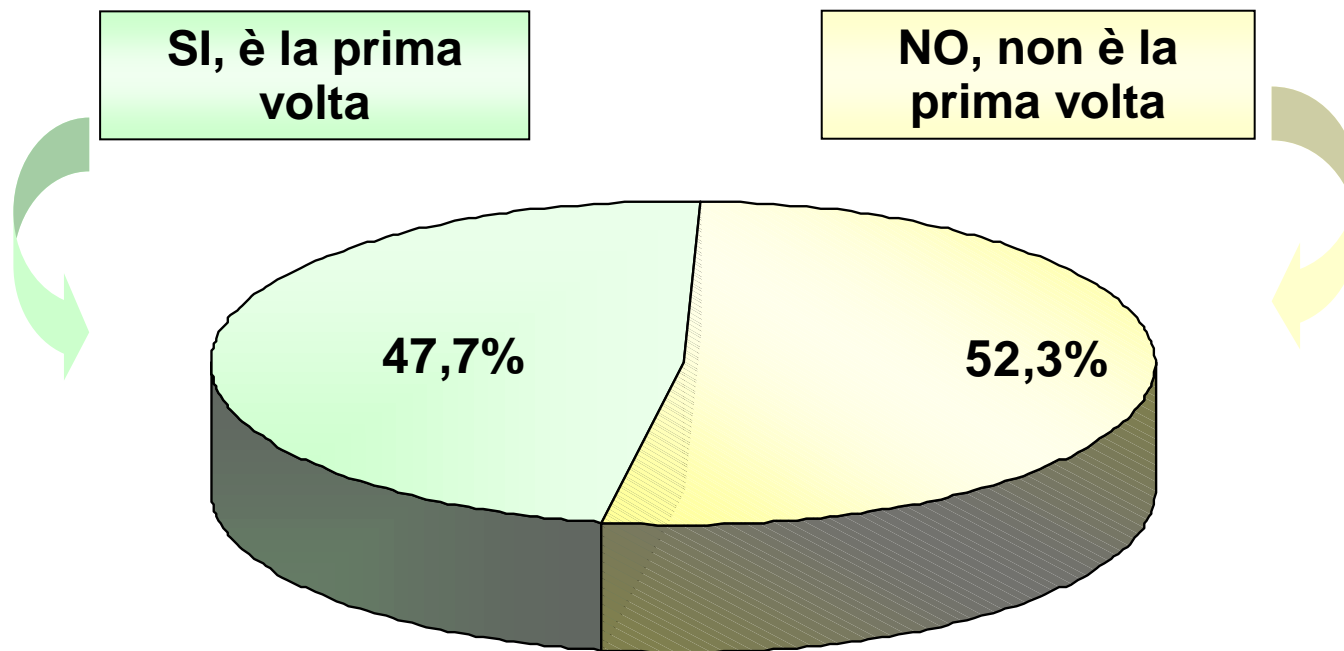
settembre 2003

S. 03120



E' la prima volta che visita la Val Genova?

Dom. 1

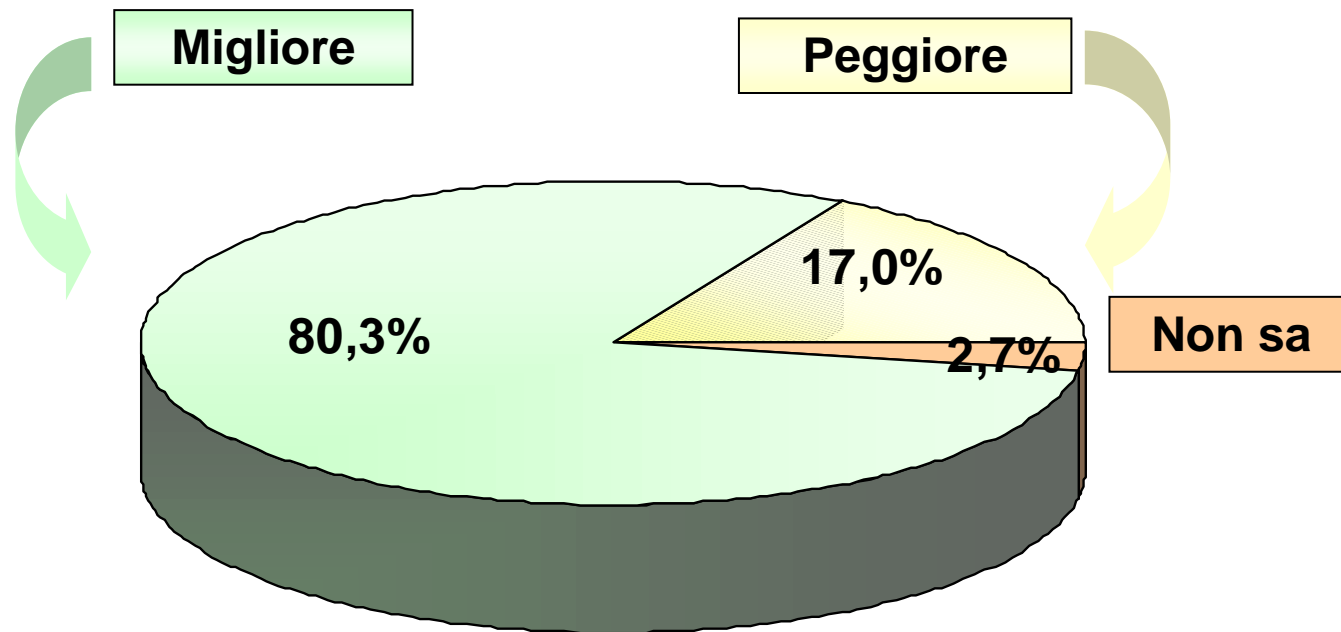


Base: totale campione (n=428)



Rispetto al passato la gestione della Valle Le sembra...

Dom. 1a



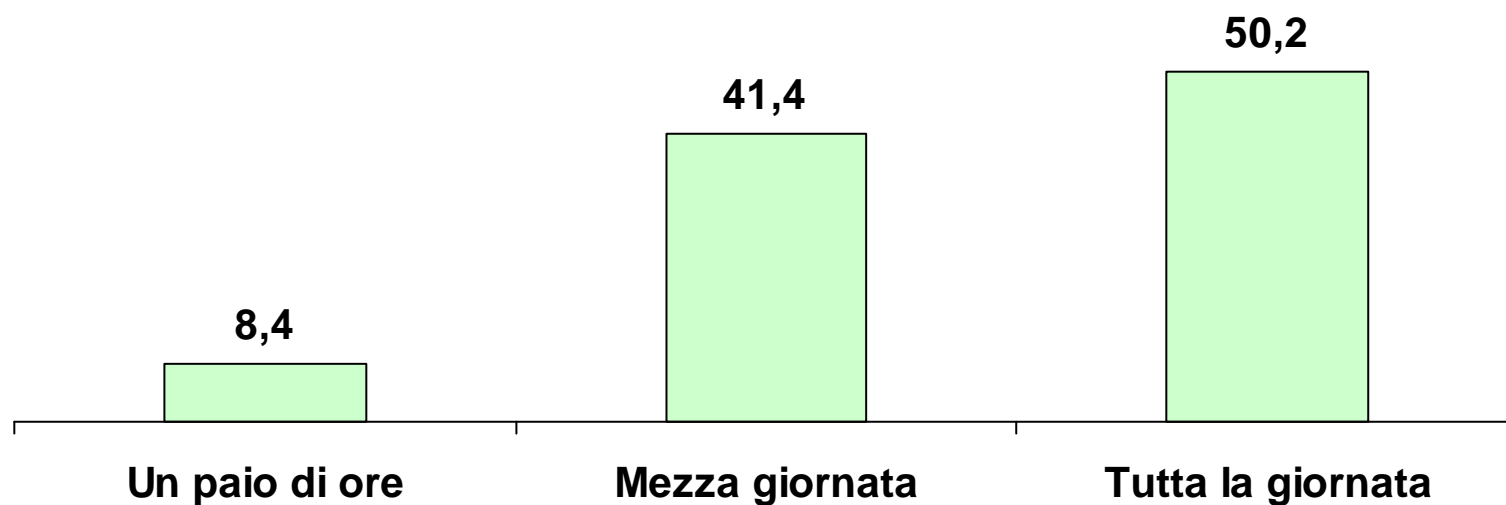
Base: coloro che avevano già visitato la Val Genova (n=224)



Quanto tempo si ferma oggi?

Dom. 2

Valori %



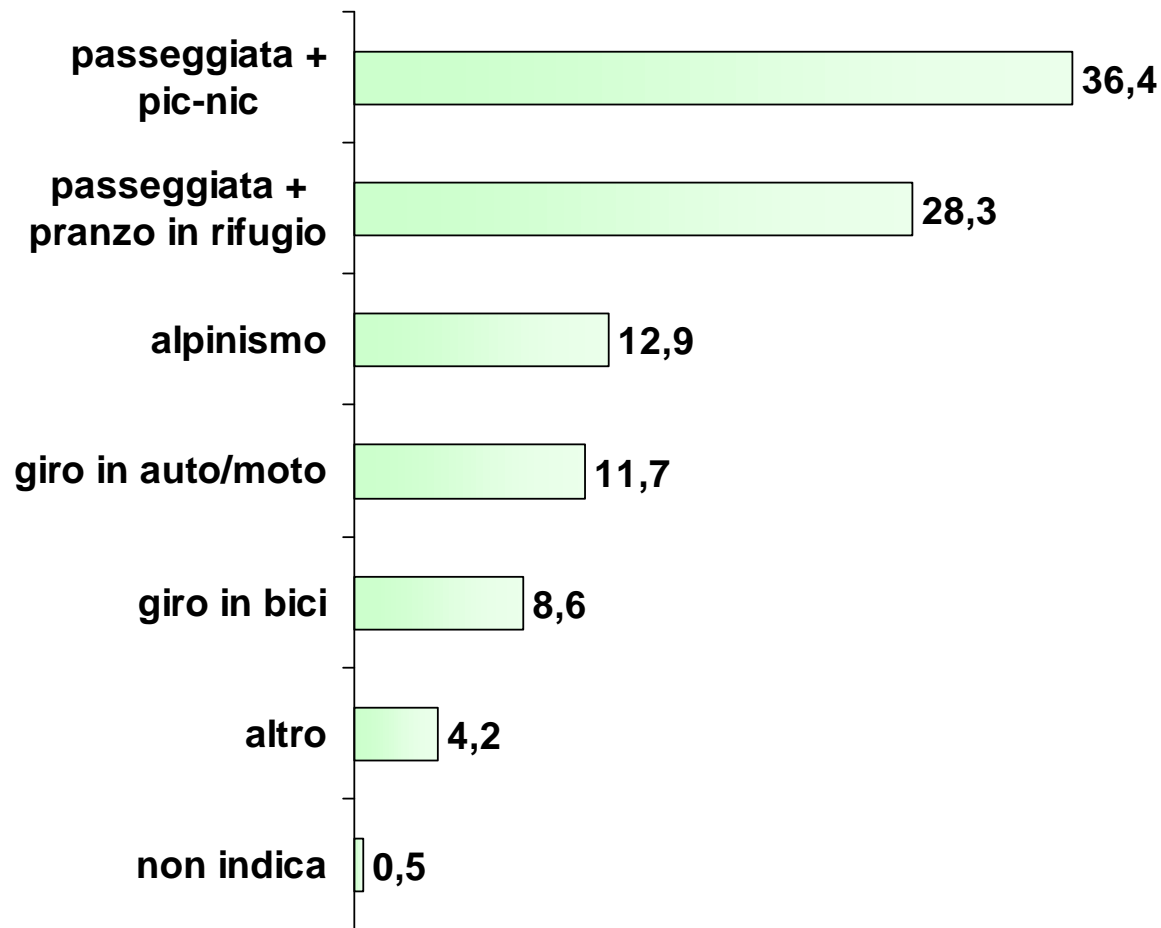
Base: totale campione (n=428)



Motivo prevalente della visita in Val Genova

Valori %

Dom. 3



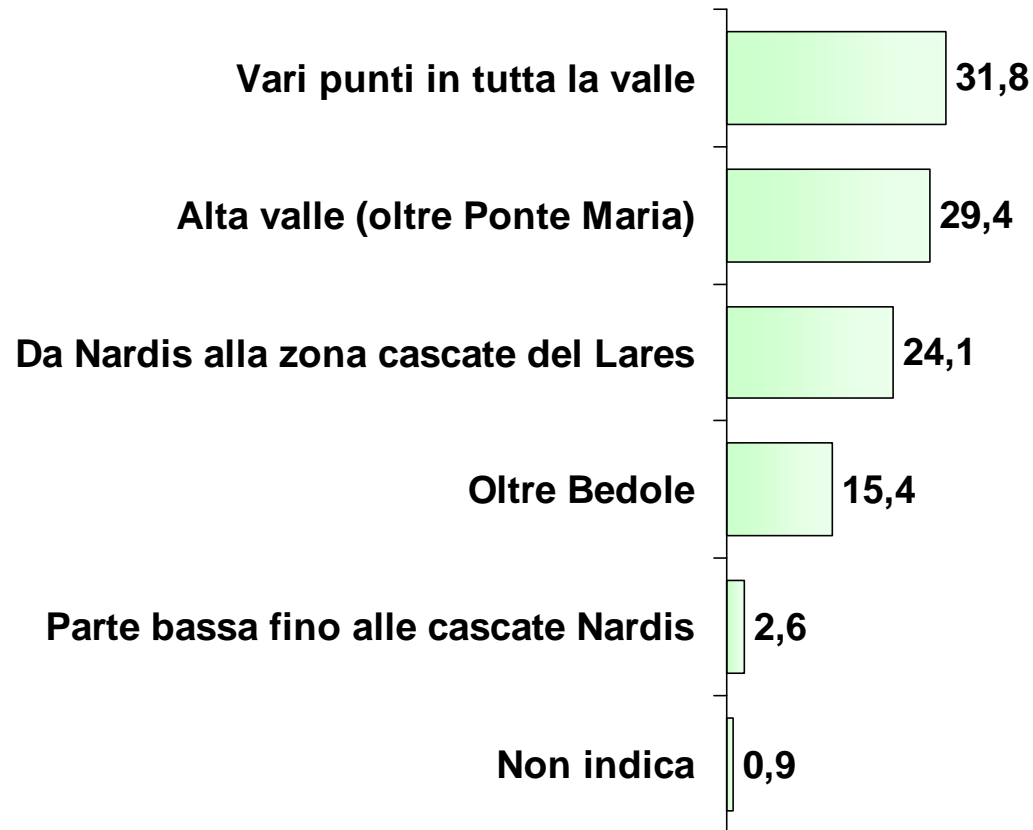
Base: totale campione (n=428)



Parti della Valle visitate

Valori %

Dom. 4

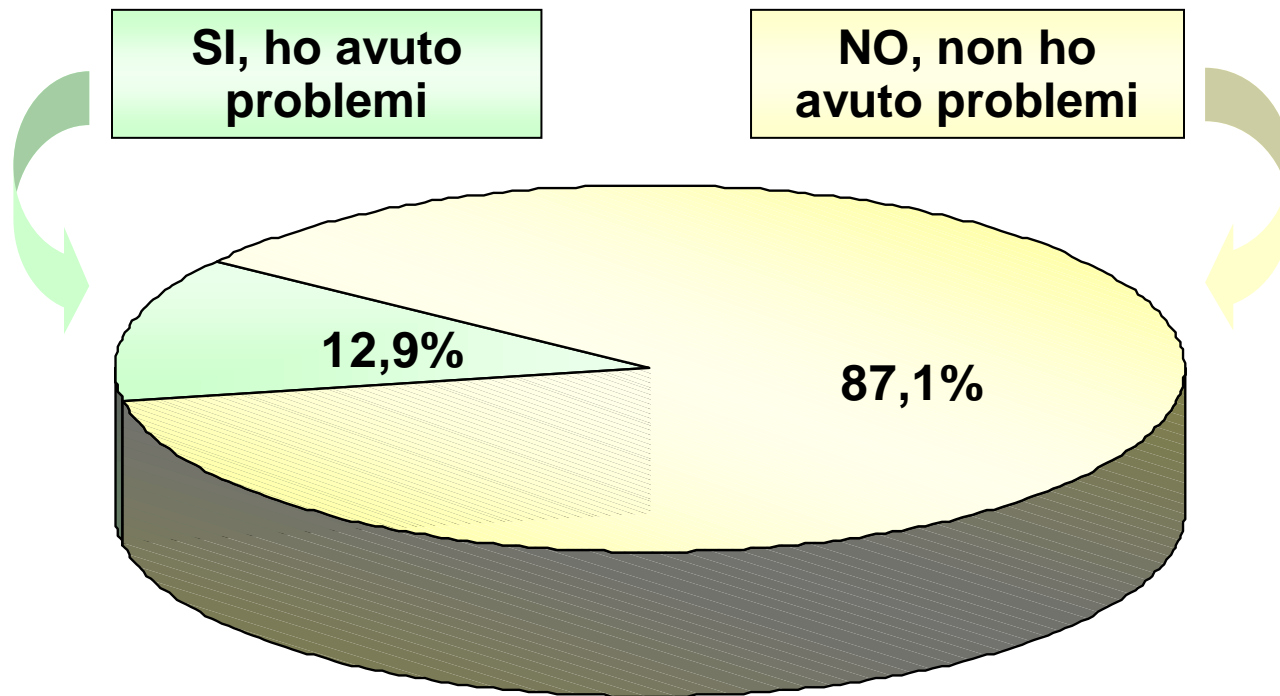


Base: totale campione (n=428)



Ha incontrato problemi nel muoversi in Val Genova?

Dom. 5



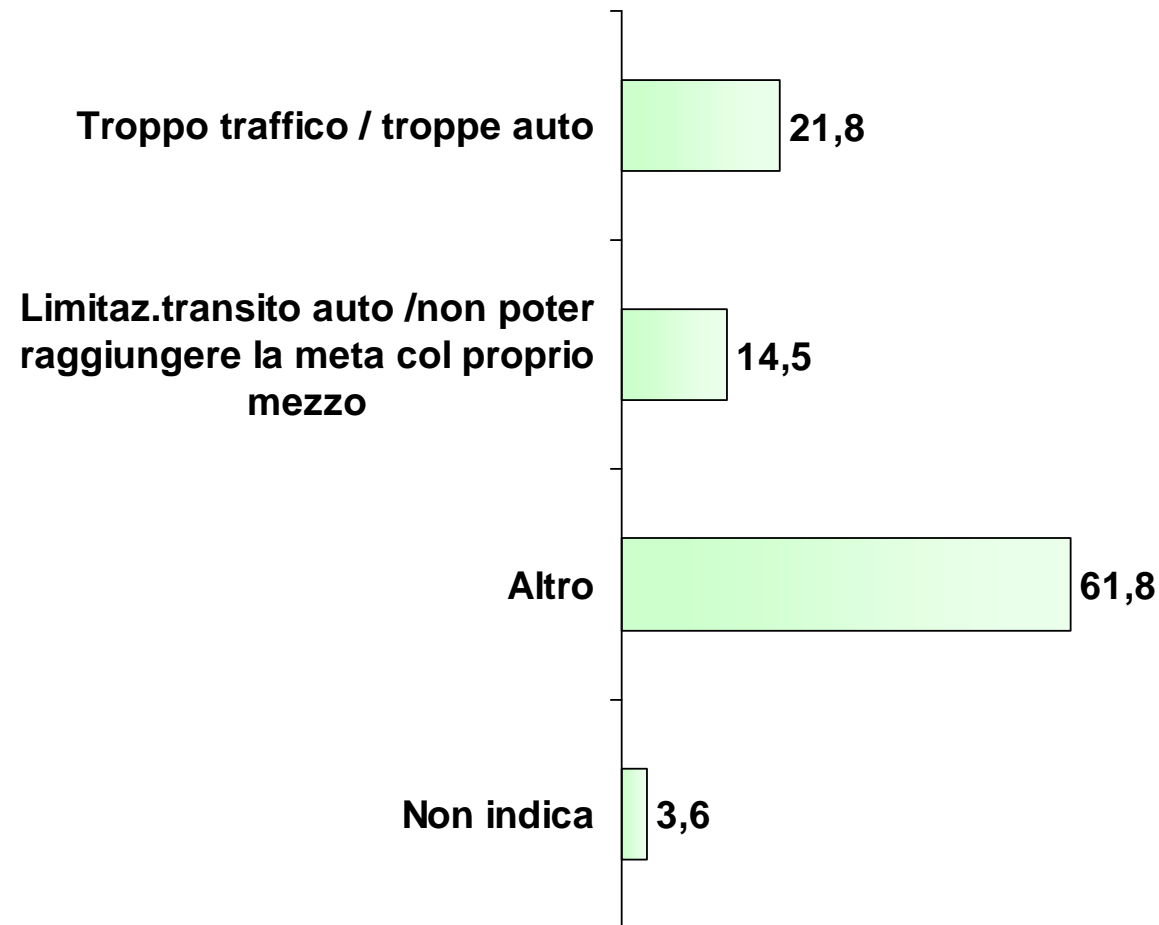
Base: totale campione (n=428)



Quali problemi ha incontrato nel muoversi?

Valori %

Dom. 5a



Base: coloro che hanno incontrato problemi a muoversi (n=55)



In quale tratto ha riscontrato problemi nel muoversi?

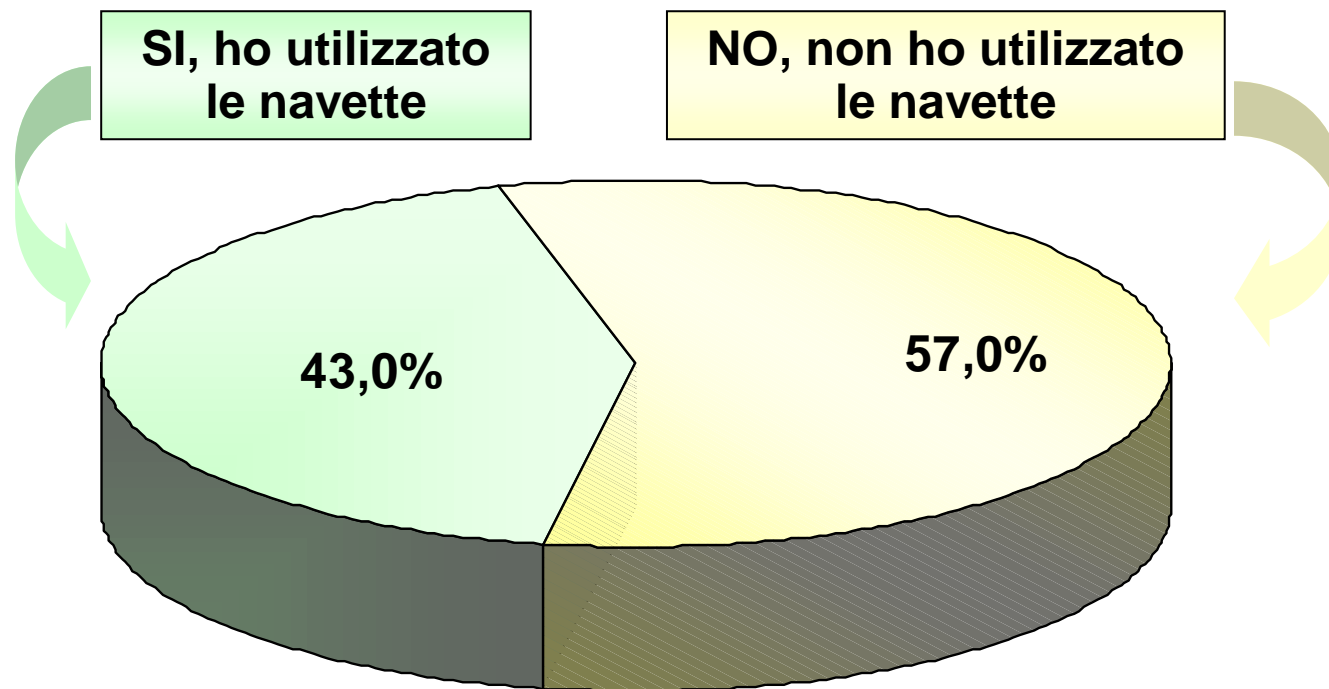
Dom. 5b

**Nessuno ha incontrato problemi
nel muoversi in un tratto specifico**



Ha utilizzato le navette del Parco per la parte superiore della valle?

Dom. 6



Base: totale campione (n=428)



Com'è il giudizio sul servizio navette?

Valori %

Dom. 6a

| | | | |
|---------------------|--------------|---------------|---------------|
| -FREQUENZA | Buona | Scarsa | Non sa |
| | 96.2 | 2.7 | 1.1 |
| -PUNTUALITA' | Buona | Scarsa | Non sa |
| | 98.4 | 1.1 | 0.5 |
| -UTILITA' | Alta | Bassa | Non sa |
| | 91.9 | 6.5 | 1.6 |

Base: coloro che hanno utilizzato le navette (n=184)



Per quale motivo non ha utilizzato le navette del Parco?

Dom. 6b

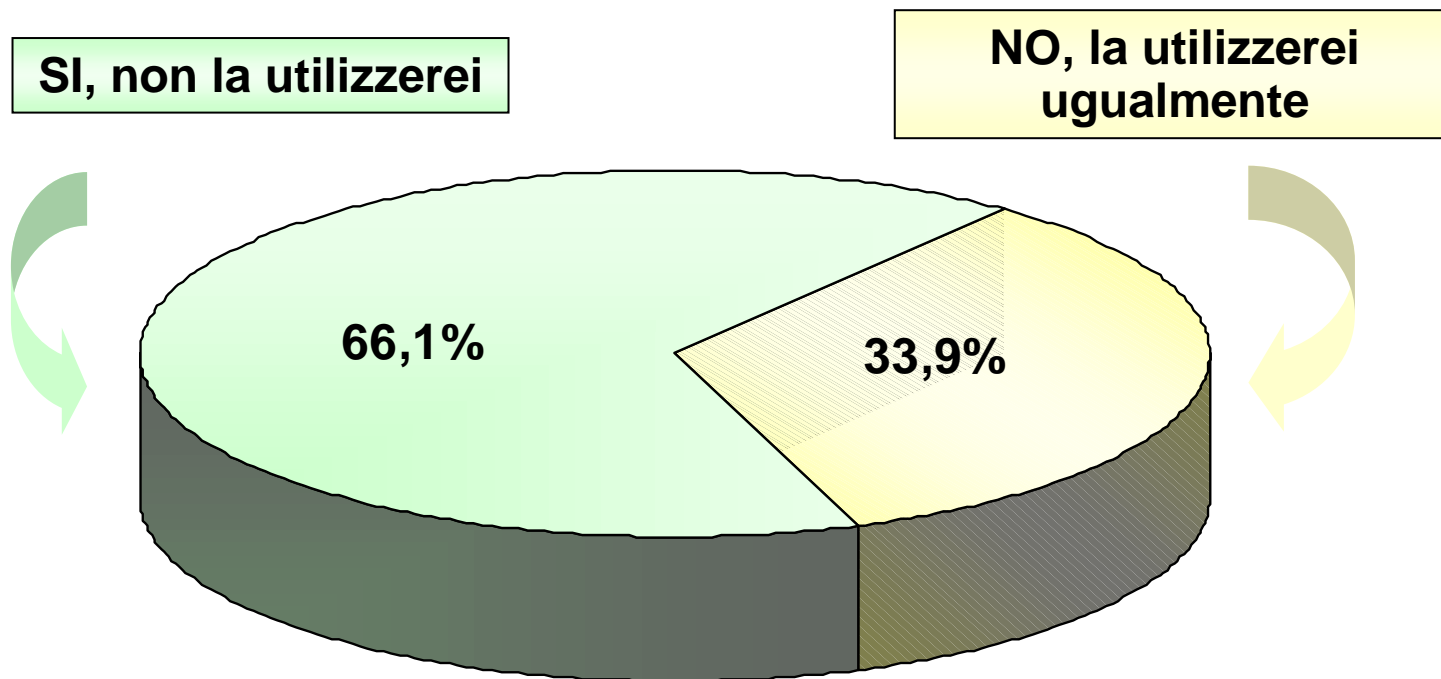
| | % |
|---|------|
| – Ha utilizzato altri mezzi (auto-bici-piedi) | 51.2 |
| – Non interessato a raggiungere l'Alta Valle | 26.2 |
| – Troppo affollamento/attesa | 2.5 |
| – Altro | 7.0 |
| – Non indica | 13.1 |

Base: coloro che non hanno utilizzato le navette (n=244)



Se potesse arrivare da Pinzolo con il bus, sarebbe disposto a non utilizzare la sua auto?

Dom. 7

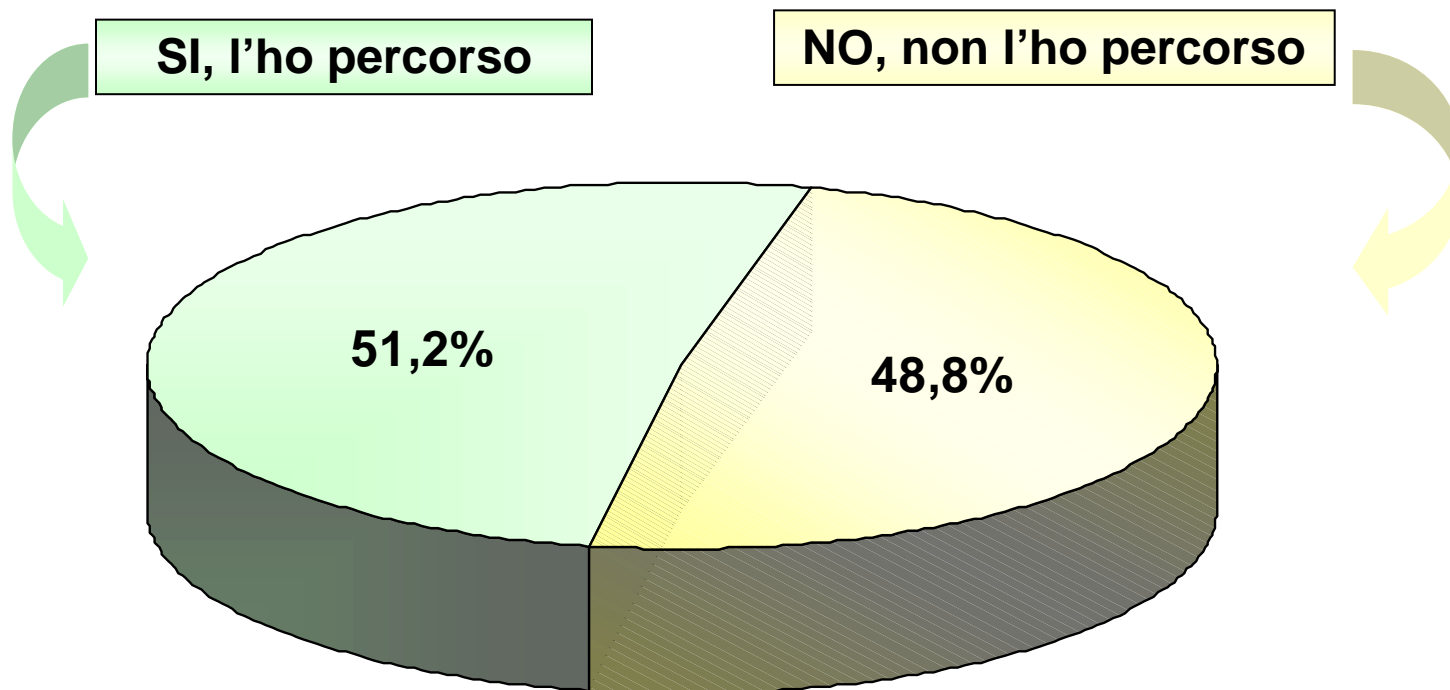


Base: totale campione (n= 428)



Ha percorso un tratto del sentiero delle cascate?

Dom. 8



Base: totale campione (n= 428)



Quali tratti del sentiero delle cascate ha percorso?

Dom. 8a

| | % |
|-----------------------------------|------|
| – Tratto tra Nardis e Lares | 57.1 |
| – Tratto tra Ponte Verde e Nardis | 29.7 |
| – Tratto tra Ponte Maria e Bedole | 27.9 |
| – Non indicato | 2.3 |

Base: coloro che hanno percorso un tratto del sentiero delle cascate (n= 219)



Qual è il giudizio su questo percorso?

Valori %

Dom. 8b

| | | | |
|----------------------|--------------|----------------|---------------|
| –MANUTENZIONE | Buona | Scarsa | Non sa |
| | 86.8 | 3.2 | 10.0 |
| –SEGNALETICA | Buona | Scarsa | Non sa |
| | 64.8 | 24.2 | 11.0 |
| –ATTRATTIVA | Alto | Modesto | Non sa |
| | 76.7 | 12.3 | 11.0 |

Base: coloro che hanno percorso un tratto del sentiero delle cascate (n= 219)



Cosa l'ha colpita di più del percorso?

Dom. 8/2

Mi ha colpito di più...

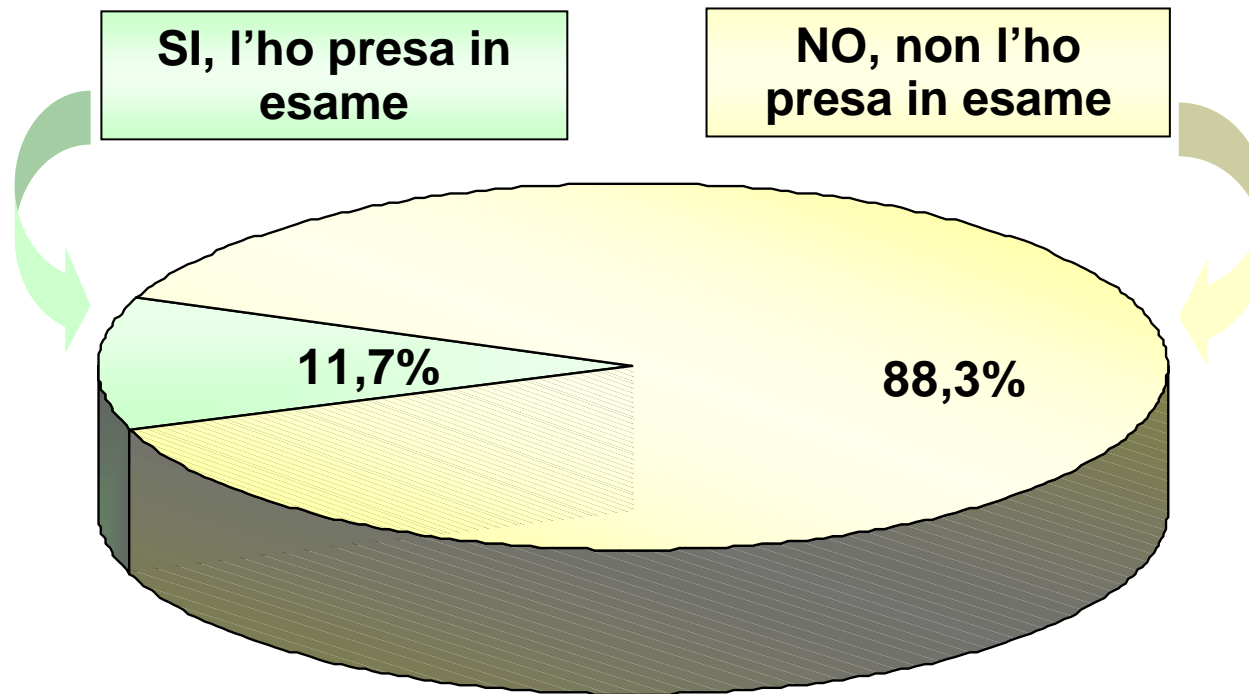
| | % |
|-----------------------------------|------|
| – Cascate (Pedruc, Lares, Nardis) | 20.1 |
| – Paesaggio | 6.8 |
| – Bosco | 3.7 |
| – Torrente, ricchezza | 2.7 |
| – Altro | 11.0 |
| – Non indicato | 58.4 |

Base: coloro che hanno percorso un tratto del sentiero delle cascate (n=219)



Ha preso in esame le proposte di animazione culturale, ludica e sportiva del parco?

Dom. 9



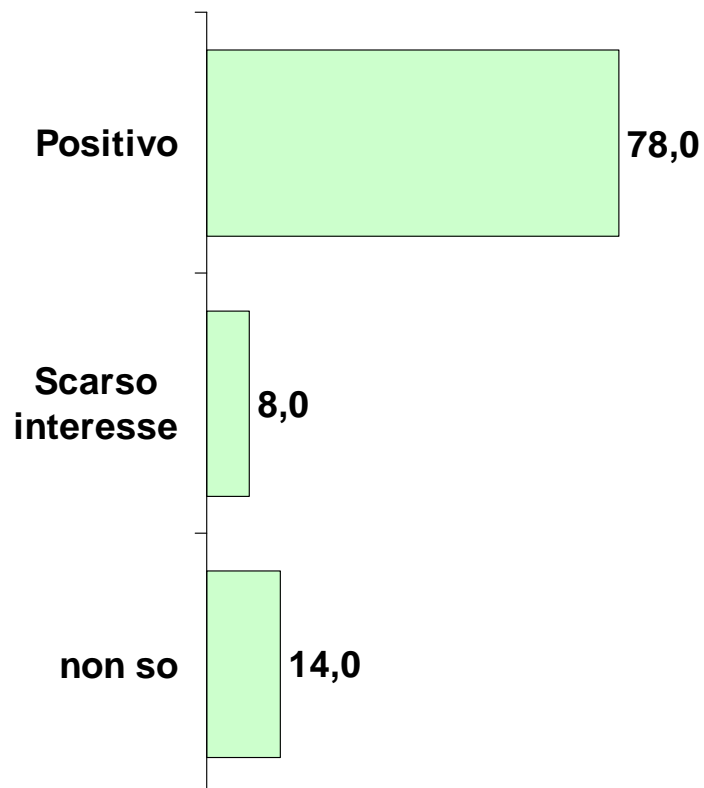
Base: totale campione (n=428)



Qual è il giudizio su queste proposte di animazione?

Valori %

Dom. 9



Ha suggerimenti da proporre...

| | v.a. |
|--------------------------|------|
| Legalizzare | 1 |
| Più tappe con la navetta | 1 |
| Segnaletica percorsi | 1 |
| Abbassare il prezzo | 1 |
| Studio animali e natura | 1 |

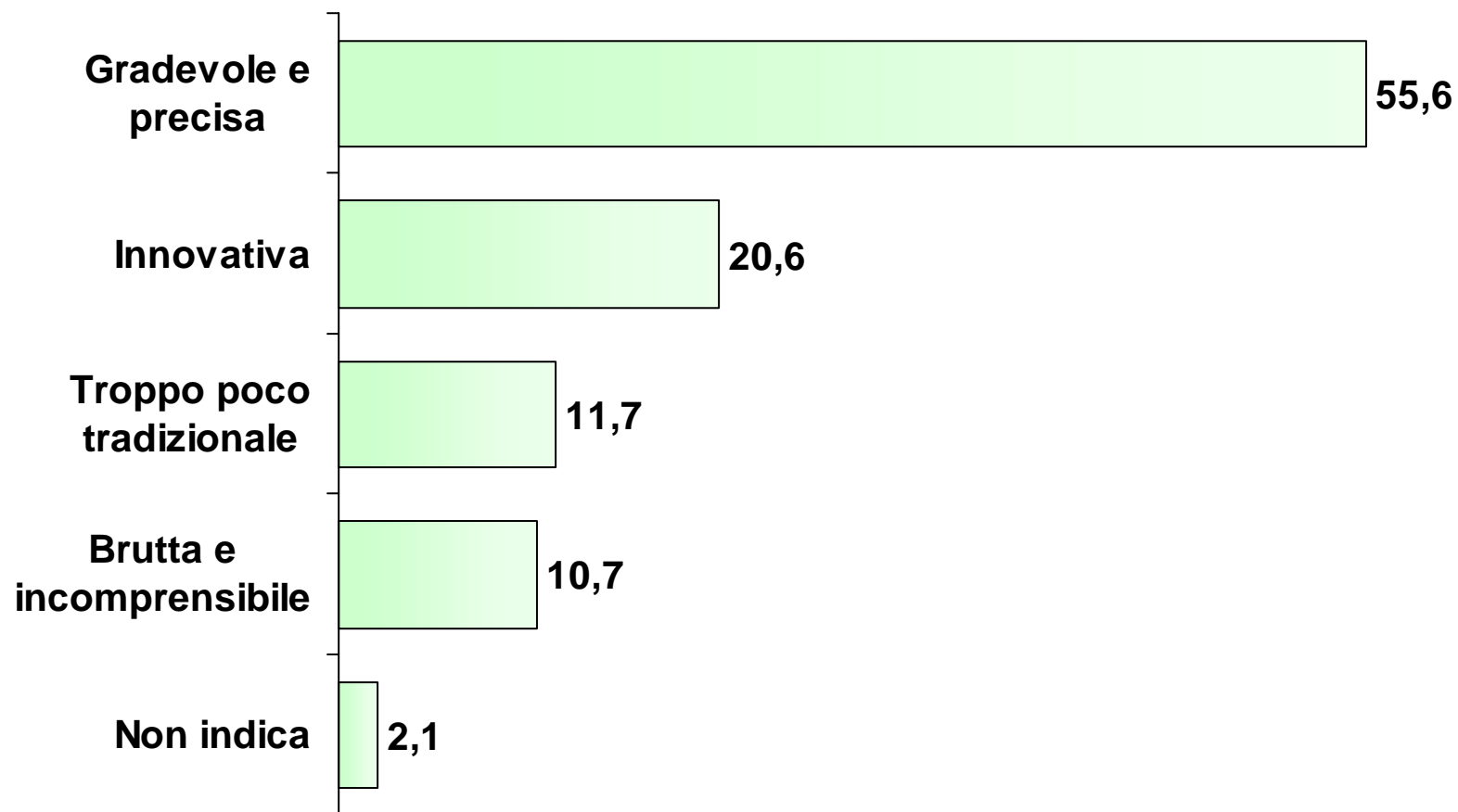
Base: coloro che hanno preso in esame proposte di animazione (n=50)



Qual è il giudizio sulla nuova segnaletica/cartellonistica della Val Genova?

Valori %

Dom. 10



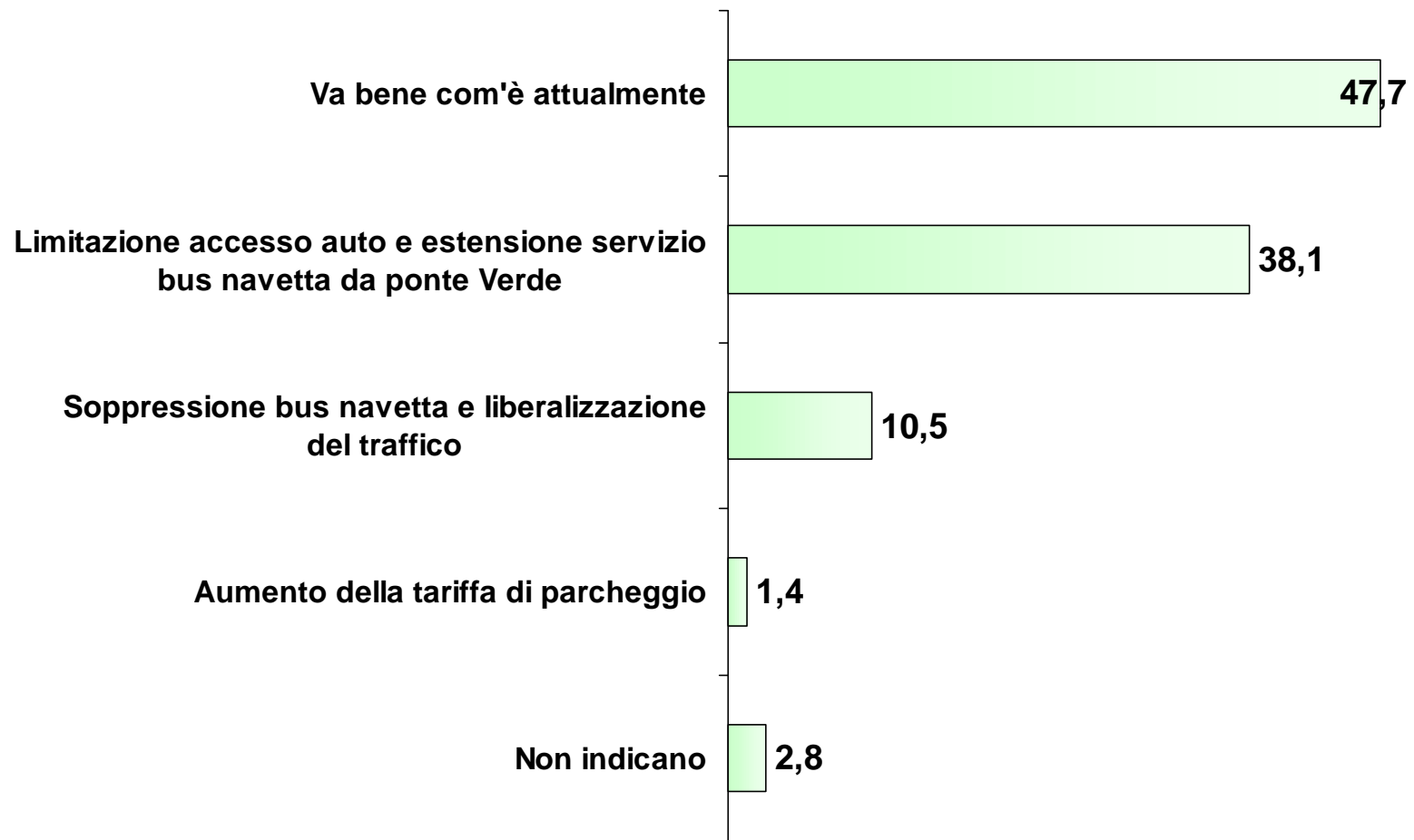
Base: totale campione (n=428)



Ha qualche proposta per migliorare la mobilità?

Valori %

Dom. 11

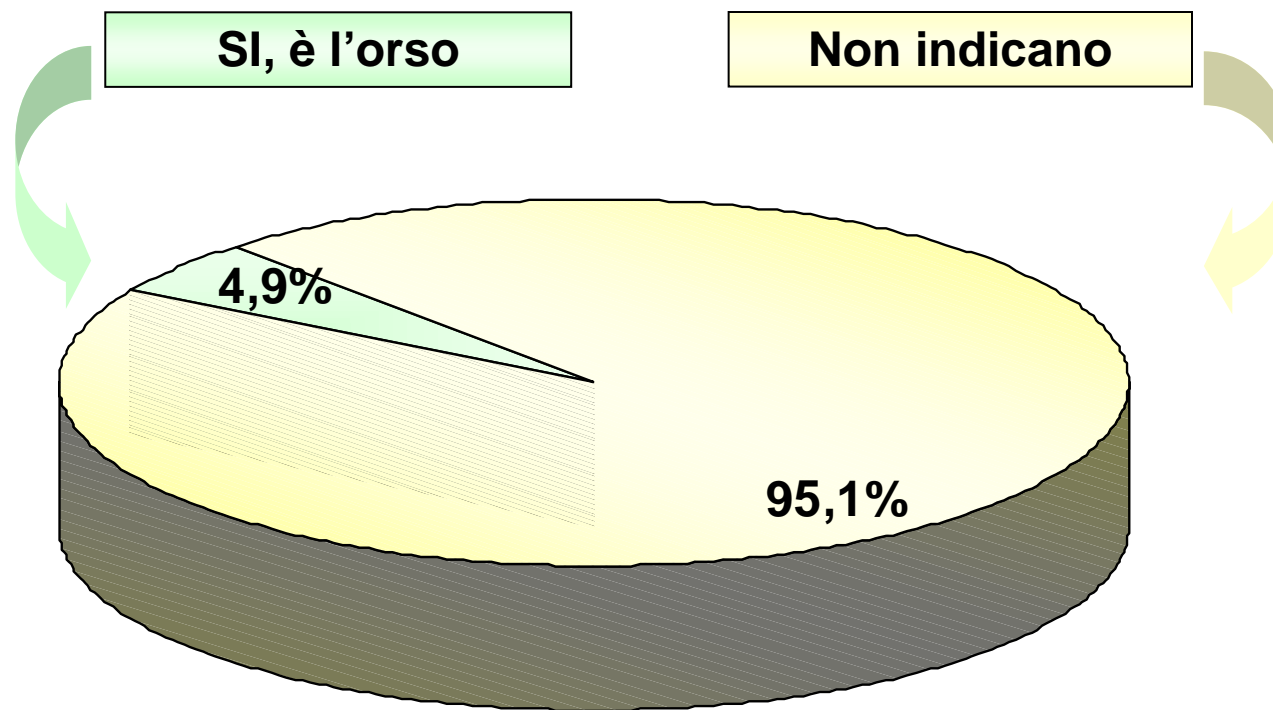


Base: totale campione (n= 428)



Sa indicare qual è l'animale simbolo del parco?

Dom. 12




Base: totale campione (n=428)



Se non sa rispondere può scegliere tra questi 5 animali

Valori %

Dom. 12



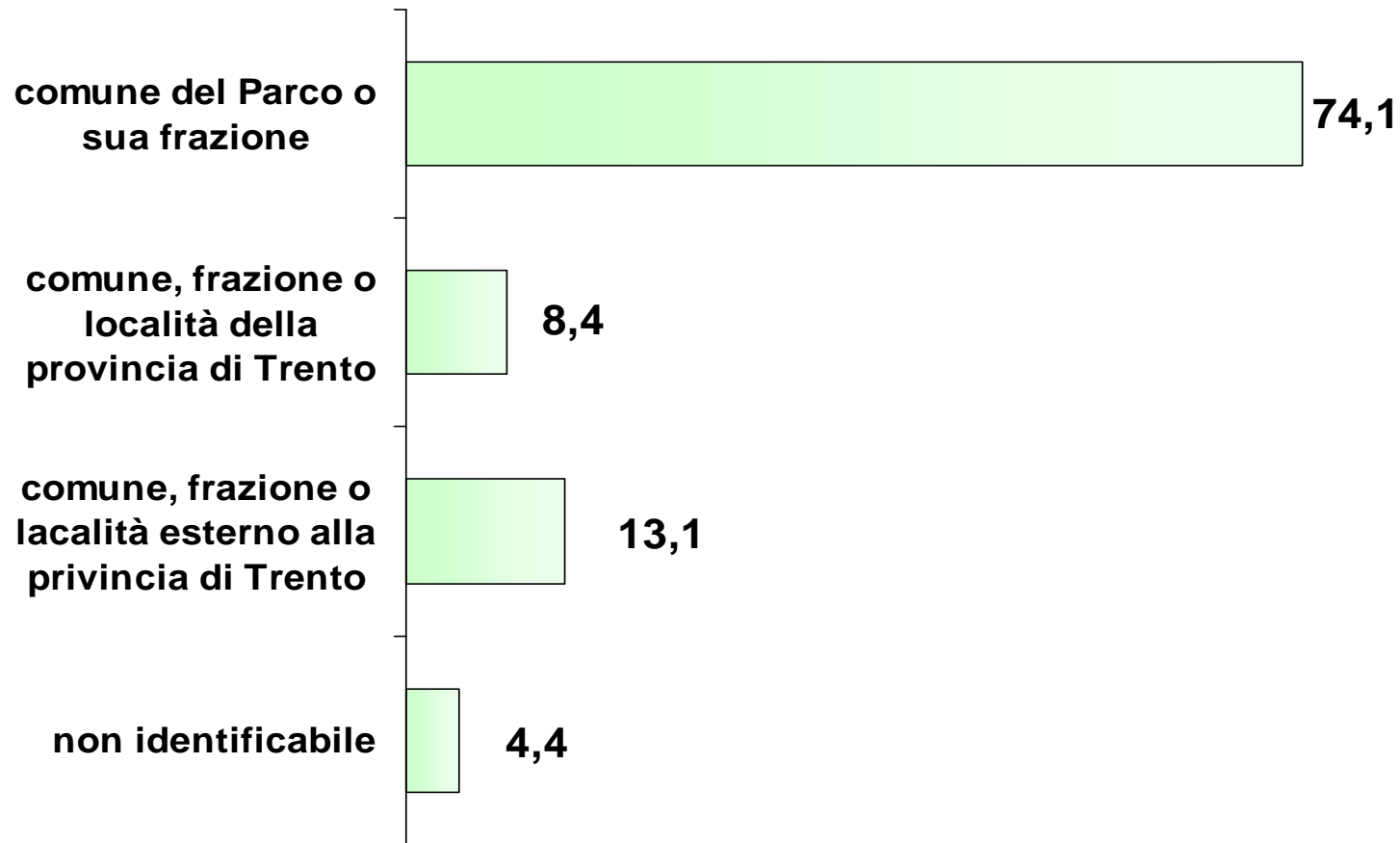
Base: totale campione (n= 428)



Lei oggi proviene da.....

Valori %

Dom. 10b



Base: totale campione (n= 428)



Conclusioni

CARATTERISTICHE DEI VISITATORI DELLA VAL GENOVA, DURATA E MOTIVI DELLA VISITA

La Val Genova attrae maggiormente visitatori maschi (59%) che femmine (41%). Il 50% di costoro hanno un'età compresa fra 16 e 39 anni, il 44% hanno un'età compresa fra 40 e 60 anni e il 6% hanno più di 60 anni. Non sono disponibili i dati relativi alle presenze di bambini, poiché sono stati intervistati solo i visitatori adulti.

Il 41% dei visitatori provengono da una delle regioni del Nord-Est (Triveneto/Emilia R.), mentre il 44% provengono dal Nord-Ovest (Piemonte/Lombardia/Liguria) e il 15% dal Centro, dal Sud o dalle Isole. Alla domanda “Lei oggi proviene da...” il 74% hanno indicato un comune all'interno del parco, l'8% un comune esterno al parco ma comunque appartenente alla provincia di Trento e il 13% un comune esterno alla provincia di Trento (il 5% non hanno indicato il comune di provenienza).

Oltre la metà (52%) dei visitatori della Val Genova contattati per questa indagine erano già stati altre volte in questa valle. Fra questi, l'80% trovano che la gestione della valle sia migliorata rispetto al passato. La quasi totalità dei visitatori della valle intendono trascorrervi almeno mezza giornata (50% una giornata intera e 41% mezza giornata).

Il 36% degli intervistati hanno dichiarato di essere venuti in Val Genova per fare una passeggiata con picnic e il 28% per una passeggiata con pranzo in rifugio. Il 13% sono invece venuti nella valle per fare dell'alpinismo, il 12 % per fare un giro in auto o moto e il 9% per un giro in bici.



Conclusioni

OPINIONI DEI VISITATORI SULLA MOBILITA' IN VAL GENOVA E SUL SERVIZIO NAVETTE

Le parti della valle più visitate sono risultate l'alta valle (oltre Ponte Maria) citata dal 29% degli intervistati, la zona da Nardis alle cascate del Lares (24%) e oltre Bedole (15%). Da notare che quasi un terzo dei rispondenti (32%) hanno dichiarato di visitare (o di aver visitato) varie zone distribuite un po' in tutta la valle.

Coloro che hanno incontrato problemi nel muoversi in Val Genova sono solo il 13%. Fra i problemi incontrati non ve ne è uno specifico che è emerso in modo significativo: la maggior parte delle risposte sono piuttosto generiche e riferite in generale al problema del traffico eccessivo e delle troppe auto circolanti nella valle.

Inoltre non è stato segnalato alcun tratto specifico della valle caratterizzato da maggiori difficoltà di spostamento.

Il servizio navetta è stato utilizzato da una quota importante di visitatori (43%) che hanno espresso delle valutazioni molto positive sulla frequenza (96% di buoni giudizi), la puntualità (98% di giudizi buoni) e sull'utilità (92% di giudizi buoni) del servizio stesso.

La maggior parte (51%) di coloro che non hanno utilizzato la navetta avevano a disposizione un altro mezzo e il 26% non erano interessati a raggiungere la parte alta della valle. Solo il 2-3% indicano motivi legati al troppo affollamento o ai tempi d'attesa.

L'utenza potenziale di un bus che collega Pinzolo alla Val Genova si attesta, sulla base delle dichiarazioni degli intervistati, al 34% dei visitatori.



Conclusioni

OPINIONI DEI VISITATORI SUL SENTIERO DELLE CASCATE

Oltre la metà dei visitatori (51%) hanno percorso almeno un tratto del sentiero delle cascate. Le parte più frequentata è stata quella fra Nardis e Lares (57%). Meno battuti i tratti fra Ponte Verde e Nardis (30%) e fra Ponte Maria e Bedole (28%).

I giudizi sul sentiero della cascate sono molto positivi per quanto riguarda la manutenzione (87% di giudizi buoni), discreti per l'attrattiva del percorso (77% di giudizi buoni) e un po' meno buoni (65%) per quanto riguarda la segnaletica, giudicata scarca dal 25% di coloro che hanno percorso il sentiero.

La maggior attrazione è indubbiamente costituita dalle cascate (Pedruc, Lares, Nardis) che nel 20% dei casi sono state indicate come ciò che ha colpito di più il visitatore. Altre attrattive del percorso sono costituite dal paesaggio (7%), il bosco (4%) e il torrente (3%). Purtroppo il 58% degli intervistati non ha indicato alcuna risposta a questa domanda.



Conclusioni

OPINIONI DEI VISITATORI SU ALCUNI ASPETTI DEL PARCO E DELLA VAL GENOVA IN PARTICOLARE

Il 12% dei visitatori hanno preso in esame le proposte di animazione culturale, ludica e sportiva del parco, che sono state valutate in modo positivo nel 78% dei casi.

La nuova segnaletica e la cartellonistica della Val Genova è considerata gradevole e precisa dal 56% dei visitatori, mentre il 21% la ritiene innovativa.

I visitatori non soddisfatti su questo aspetto sono circa il 20%: il 12% la ritengono troppo poco tradizionale e l'11% brutta e incomprensibile.

Infine, sono stati chiesti suggerimenti e proposte per migliorare la mobilità nella valle: ebbene, quasi la metà (48%) degli intervistati ritengono che la mobilità nella valle vada bene com'è attualmente, dunque non suggeriscono alcuna azione, mentre il 38% suggeriscono una limitazione dell'accesso alle auto e un'estensione del servizio navetta da Ponte Verde. A questi si contrappongono un 10% dei visitatori che vorrebbero la soppressione del servizio navetta a la liberalizzazione del traffico.

